

ООО НПП «Ресурсы Черноземья»

Проект планировки территории

Материалы по обоснованию проекта планировки территории

«Внешний газопровод высокого давления к племенному
репродуктору Морозовский второго этапа Селекционно-
Генетического Центра»

Директор  Жмак Н.С.



Воронеж
2018

Состав проекта планировки территории

	Наименование разделов
Основная часть проекта планировки территории	Раздел 1 «Проект планировки территории. Графическая часть»
	Раздел 2 «Положение о размещении линейных объектов»
Материалы по обоснованию проекта планировки территории	Раздел 3 «Материалы по обоснованию проекта планировки территории. Графическая часть»
	Раздел 4 «Материалы по обоснованию проекта планировки территории. Пояснительная записка»

МАТЕРИАЛЫ ПО ОБОСНОВАНИЮ ПРОЕКТА ПЛАНИРОВКИ
ТЕРРИТОРИИ

Раздел 3

«Материалы по обоснованию проекта планировки территории.
Графическая часть»

Содержание

Графическая часть

Схема расположения элемента планировочной структуры

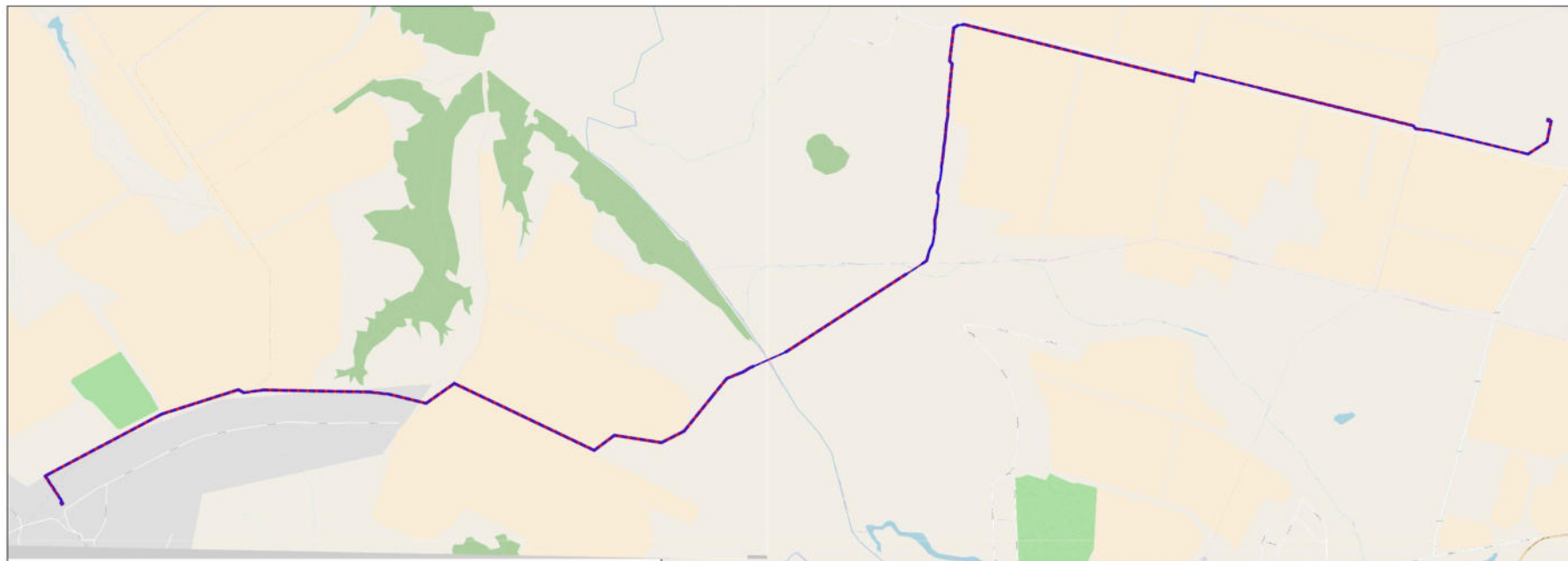
Схема использования территории в период подготовки проекта планировки территории

Схема границ территории объектов культурного наследия

Схема расположения зон с особыми условиями использования территории

Схема конструктивных и планировочных решений

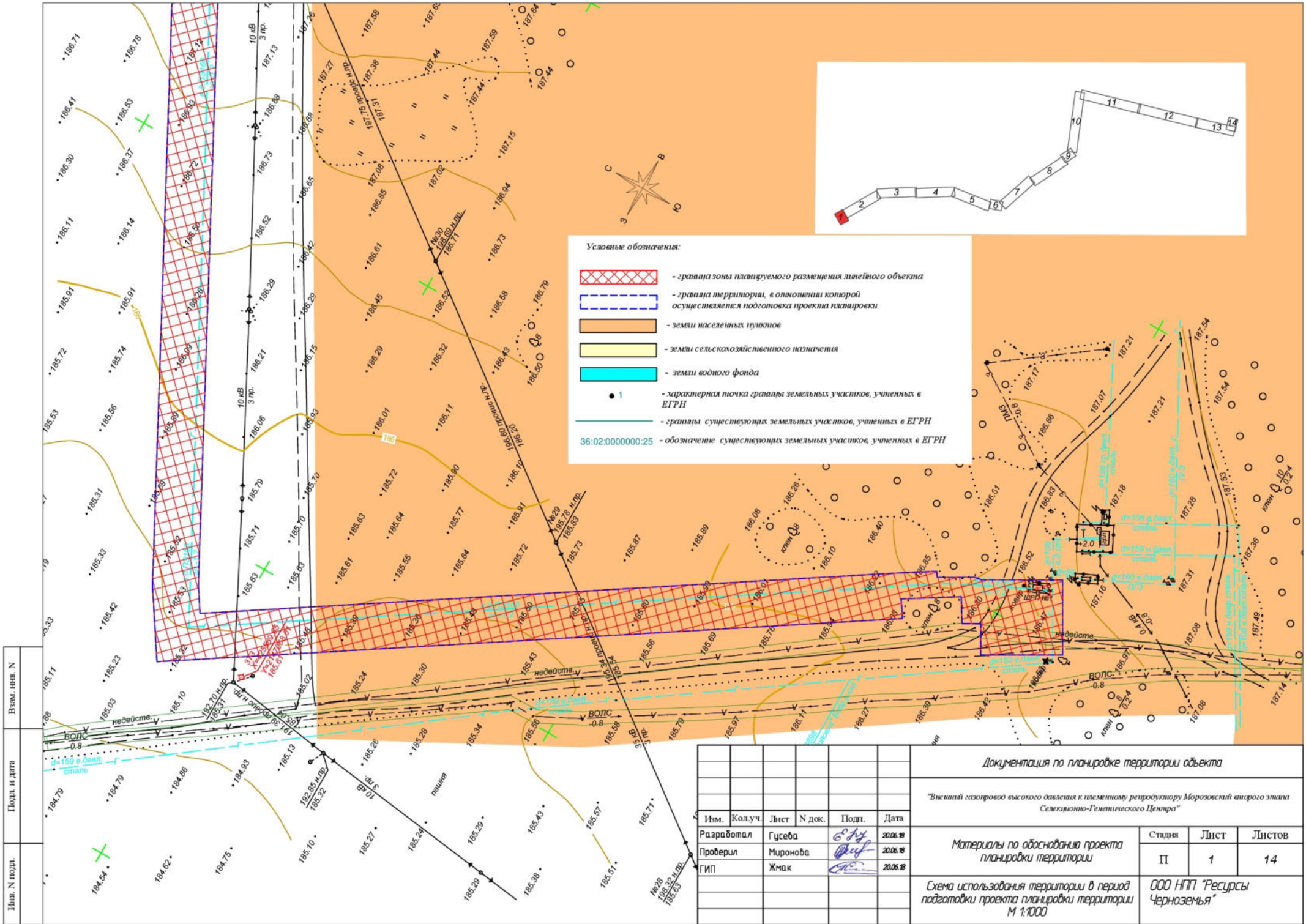
Схема территорий , подверженных риску возникновения чрезвычайных ситуаций природного и техногенного характера



Условные обозначения:

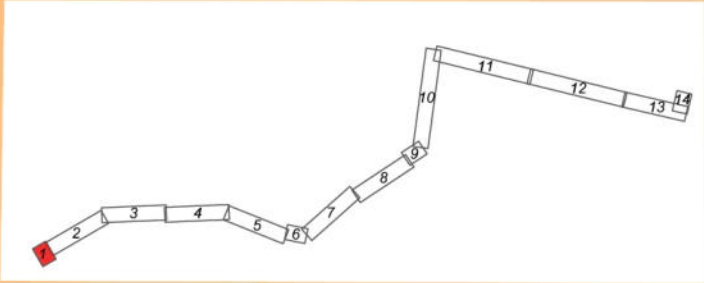
- граница зоны планируемого размещения земельного объекта
- граница территории, в отношении которой осуществляются в подмосковии проекты планировки

Документация по планировке территории объекта					
<i>Институт государственного высшего образования и технологий реинженеринга Московский центральный институт Строительного-Генерального Центра</i>					
Имя	Колуч	Лист	№ док.	Подп.	Дата
Разработчик	Гудков			<i>Г.В.Г.</i>	2020.08
Проверка	Миронова			<i>М.В.М.</i>	2020.08
ГИП	Иванов			<i>И.В.И.</i>	2020.08
Материалы по обоснованию проекта планировки территории					
Схема расположения элемента планировочной структуры					
М 1:25000					
Студия	Лист	Листов			
000 ННП "Ресурсы Черноземья"	1	1			



Условные обозначения:

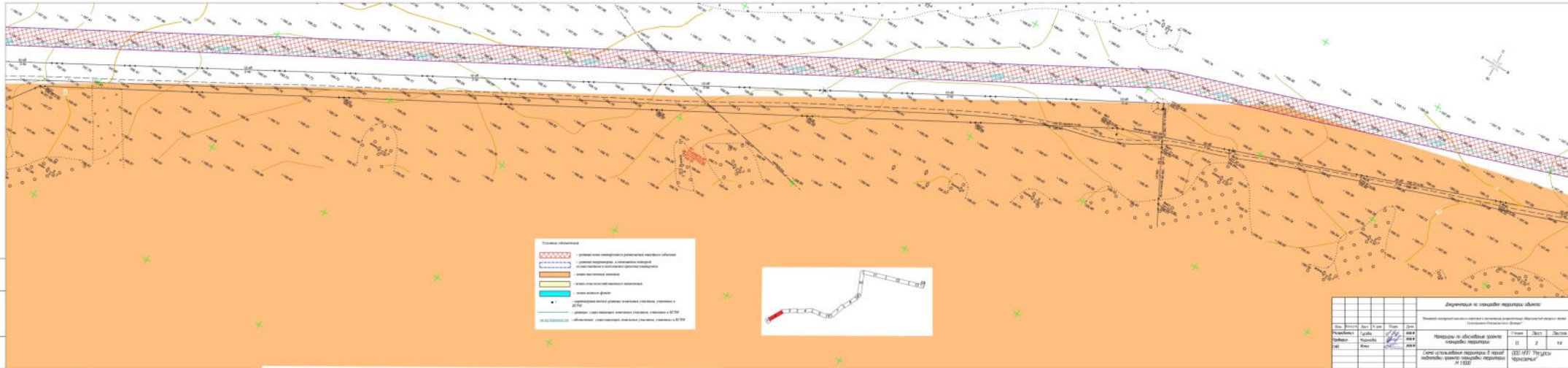
- граница зоны планируемого размещения линейного объекта
- граница территории, в отношении которой осуществляется подготовка проекта планировки
- земли населенных пунктов
- земли сельскохозяйственного назначения
- земли водного фонда
- 1 - характеристическая точка границы земельных участков, учтенных в ЕГРН
- — границы существующих земельных участков, учтенных в ЕГРН
- 36:02:0000000:25 - обозначение существующих земельных участков, учтенных в ЕГРН



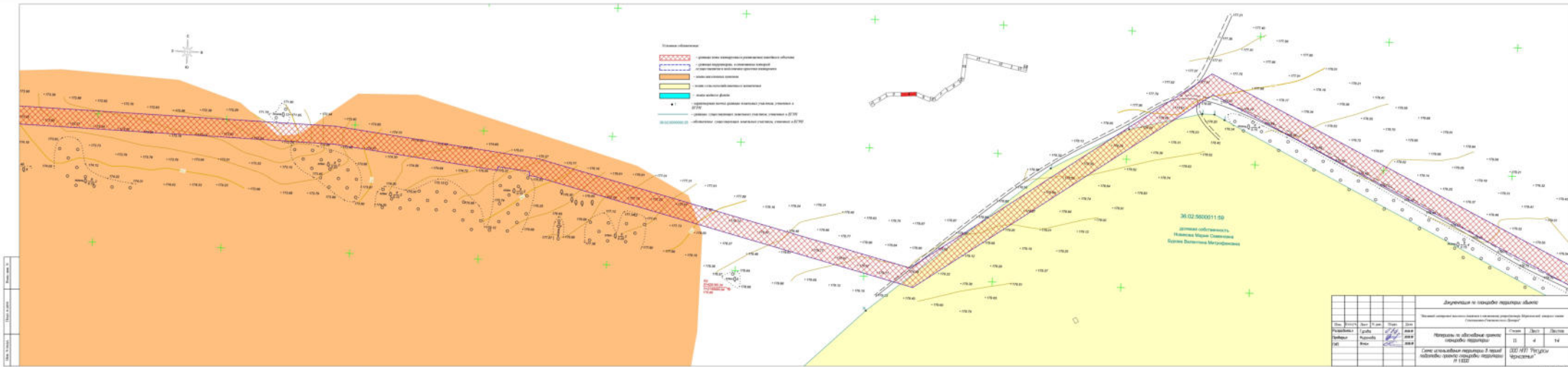
Изм. N подл.		Взам. инв. N	
Подл. и дата		Подл. и дата	
Изм. N подл.		Взам. инв. N	

Изм.	Колуч.	Лист	N док.	Подп.	Дата
Разработал	Гусева			<i>Г.Г.Г.</i>	20.06.18
Проверил	Миронова			<i>М.М.М.</i>	20.06.18
ГИП	Жнак			<i>Ж.Ж.Ж.</i>	20.06.18

Документация по планировке территории объекта			
<i>"Внешний газопровод высокого давления к племенному репродуктору Морозовский второго этапа Селекционно-Генетического Центра"</i>			
Материалы по обоснованию проекта планировки территории		Стадия	Лист
		II	1
Схема использования территории в период подготовки проекта планировки территории М 1:1000		Листов	14
ООО НПП "Ресурсы Черноземья"			



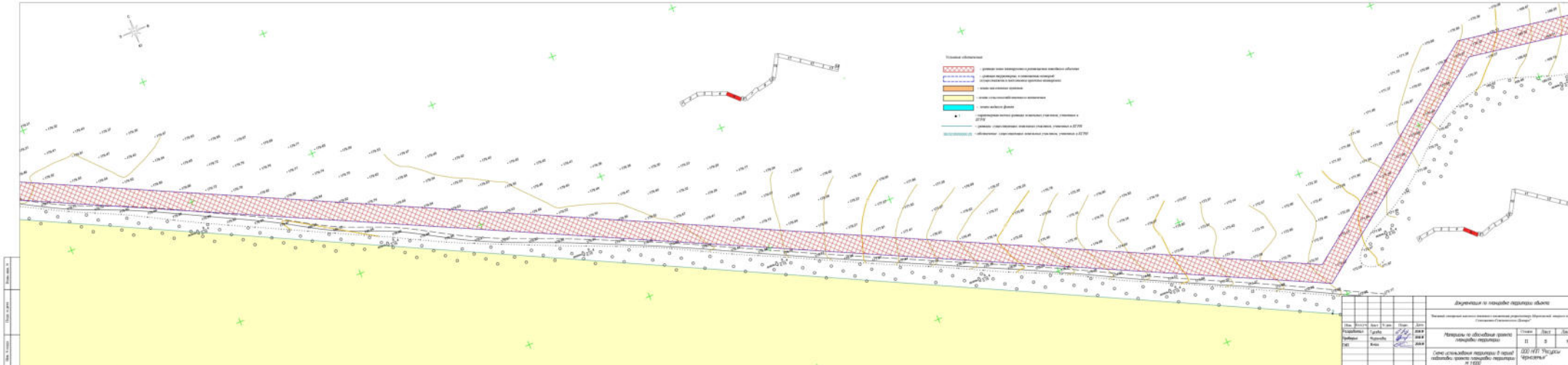
Информация о проекте					
№	Имя	Дата	Статус	Действие	
1	Исходные данные	10.01.2024	И	И	
2	Проектная документация	15.01.2024	И	И	
3	Исполнительные документы	20.01.2024	И	И	
<p>Исполнитель: ООО "ИП" "Ресурс-Сервис"</p> <p>Срок: 11 2 14</p> <p>Сумма: 100 000 000 руб.</p>					



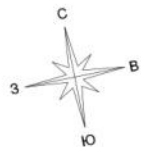
- Символы обозначения:
- граница зоны санитарной охраны объектов водоснабжения
 - граница санитарной охраны объектов водоснабжения
 - зона санитарной охраны
 - зона санитарной охраны
 - зона санитарной охраны
 - граница территории водоснабжения (станция № 2/2)
 - граница территории водоснабжения (станция № 2/2)
 - объект водоснабжения (станция № 2/2)

36.02-5000011-50
 домашняя собственность
 Наталья Марьяновна Савицкая,
 Борис Валентинович Митрофанов

Заключение по проекту территории водоснабжения					
№ п/п	№ документа	№ листа	№ документа	№ листа	№ документа
1	1	1	1	1	1
2	2	2	2	2	2
3	3	3	3	3	3
4	4	4	4	4	4
5	5	5	5	5	5
6	6	6	6	6	6
7	7	7	7	7	7
8	8	8	8	8	8
9	9	9	9	9	9
10	10	10	10	10	10
11	11	11	11	11	11
12	12	12	12	12	12
13	13	13	13	13	13
14	14	14	14	14	14

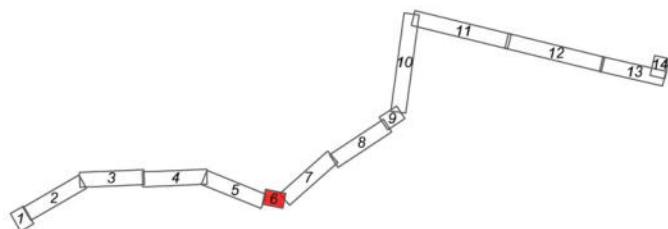
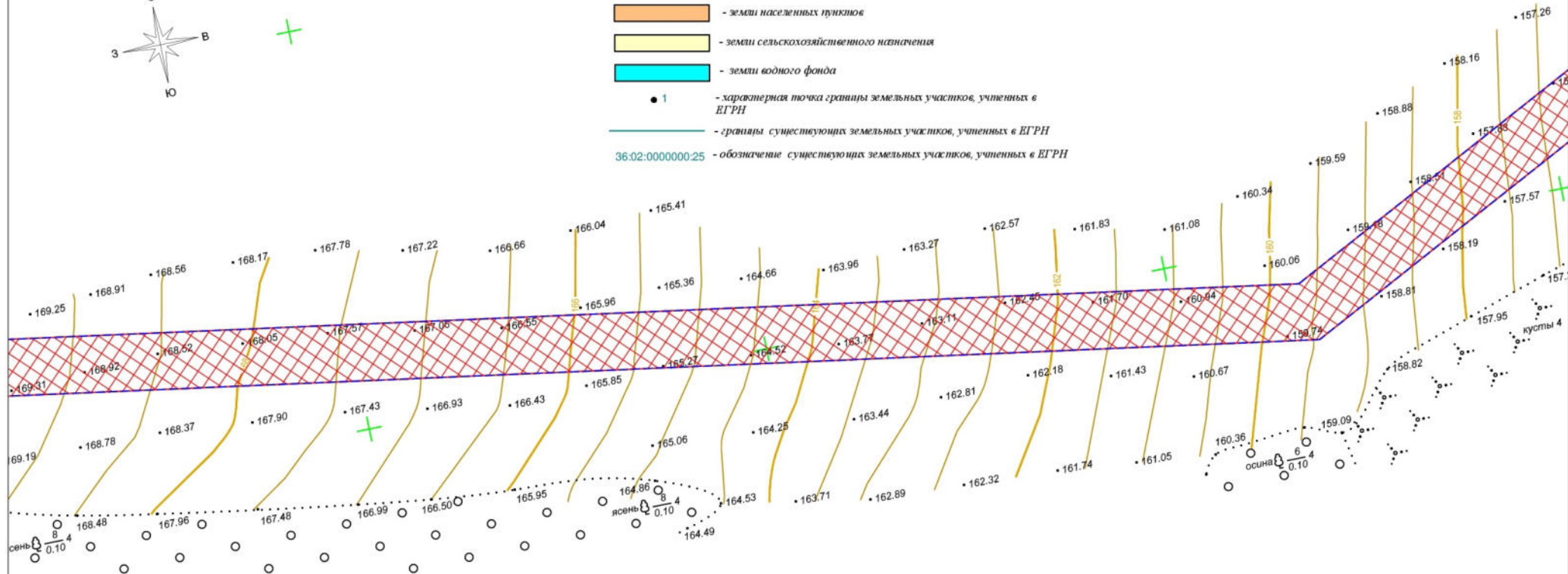


Информация по проекту					
№ проекта	№ листа	Дата	Страна	Лист	Листов
100/111	0	2014	Россия	0	14
Наименование проекта			Страна	Лист	Листов
Сеть дренажных сооружений в прибрежной зоне водоема			Россия	0	14
Сеть дренажных сооружений в прибрежной зоне водоема			ООО "НП "Ресурс Чресла"		



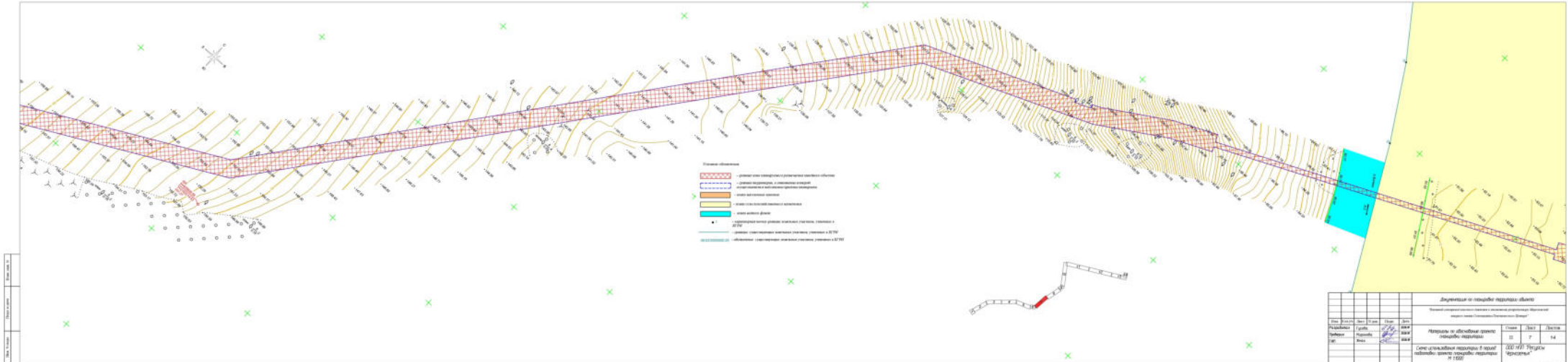
Условные обозначения:

- граница зоны планируемого размещения линейного объекта
- граница территории, в отношении которой осуществляется подготовка проекта планировки
- земли населенных пунктов
- земли сельскохозяйственного назначения
- земли водного фонда
- 1 - характерная точка границы земельных участков, учтенных в ЕГРН
- - границы существующих земельных участков, учтенных в ЕГРН
- 36.02:0000000:25 - обозначение существующих земельных участков, учтенных в ЕГРН



Изм. N подл.	Взам. инв. N
Подп. и дата	


Документация по планировке территории объекта					
"Внешний газопровод высокого давления к племенному репродуктору Мордовский второго этапа Сельскохозяйственно-Генетического Центра"					
Изм.	Колуч.	Лист	№ док.	Подп.	Дата
Разработал	Гусева			<i>Г. Гусева</i>	20.06.18
Проверил	Миронова			<i>М. Миронова</i>	20.06.18
ГИП	Жмак			<i>Жмак</i>	20.06.18
				Материалы по обоснованию проекта планировки территории	
				Студия	Лист
				П	6
				Листов	
				14	
				Схема использования территории в период подготовки проекта планировки территории М 1:1000	
				ООО НПП "Ресурсы Черноземья"	



- Легенда:
- линия сети коллекторно-дренажной канализации
 - линия водосточной и ливневой канализации, водосточная и водосточная канализация
 - линия административной границы
 - линия рельефа местности
 - вода искусственная
 - колодезь
 - линия автомобильной дороги
 - линия железной дороги

Доклад о состоянии канализационной системы									
Объект: Канализационная станция и коллекторно-дренажная сеть в поселке городского типа "Светлый" (С/ПЗУ № 01/03/001/2018/001)									
№ п/п	Дата	Исполнитель	Проверено	Дата	Исполнитель	Проверено	Дата	Исполнитель	Проверено
1	2018	И.И.И.	И.И.И.	2018	И.И.И.	И.И.И.	2018	И.И.И.	И.И.И.
Исполнитель: ООО "ИИ Проект"							Состав:	Лист:	Листов:
Сеть канализационная поселка городского типа "Светлый" (С/ПЗУ № 01/03/001/2018/001)							II	7	14
Сеть канализационная поселка городского типа "Светлый" (С/ПЗУ № 01/03/001/2018/001)							ООО "ИИ Проект"		
Сеть канализационная поселка городского типа "Светлый" (С/ПЗУ № 01/03/001/2018/001)							И.И.И.		

Лист № 1 из 1

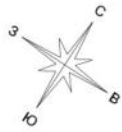


36:05:0000000 178
 (36:05:4200000 10)
 ООО "Росдиз"








- Легенда:**
- граница зоны инженерных коммуникаций (включая объекты)
 - инженерные коммуникации и объекты инженерных коммуникаций
 - зона инженерных коммуникаций
 - зона инженерных коммуникаций
 - зона инженерных коммуникаций
 - объекты инженерных коммуникаций, указанные в ДТН
 - граница зонирования территории, указанная в ДТН
 - объект зонирования территории, указанный в ДТН



Дирекция по развитию территории области							
"Управление по развитию территории области"							
№ п/п	№ документа	Дата	№ документа	Дата	Страна	Лист	
1	36:05:0000000 178	2024	10	2024	Россия	14	
Исходные данные: 36:05:0000000 178					11	8	14
Содержание: 36:05:0000000 178					ООО "Росдиз"		
36:05:0000000 178					"Средства"		

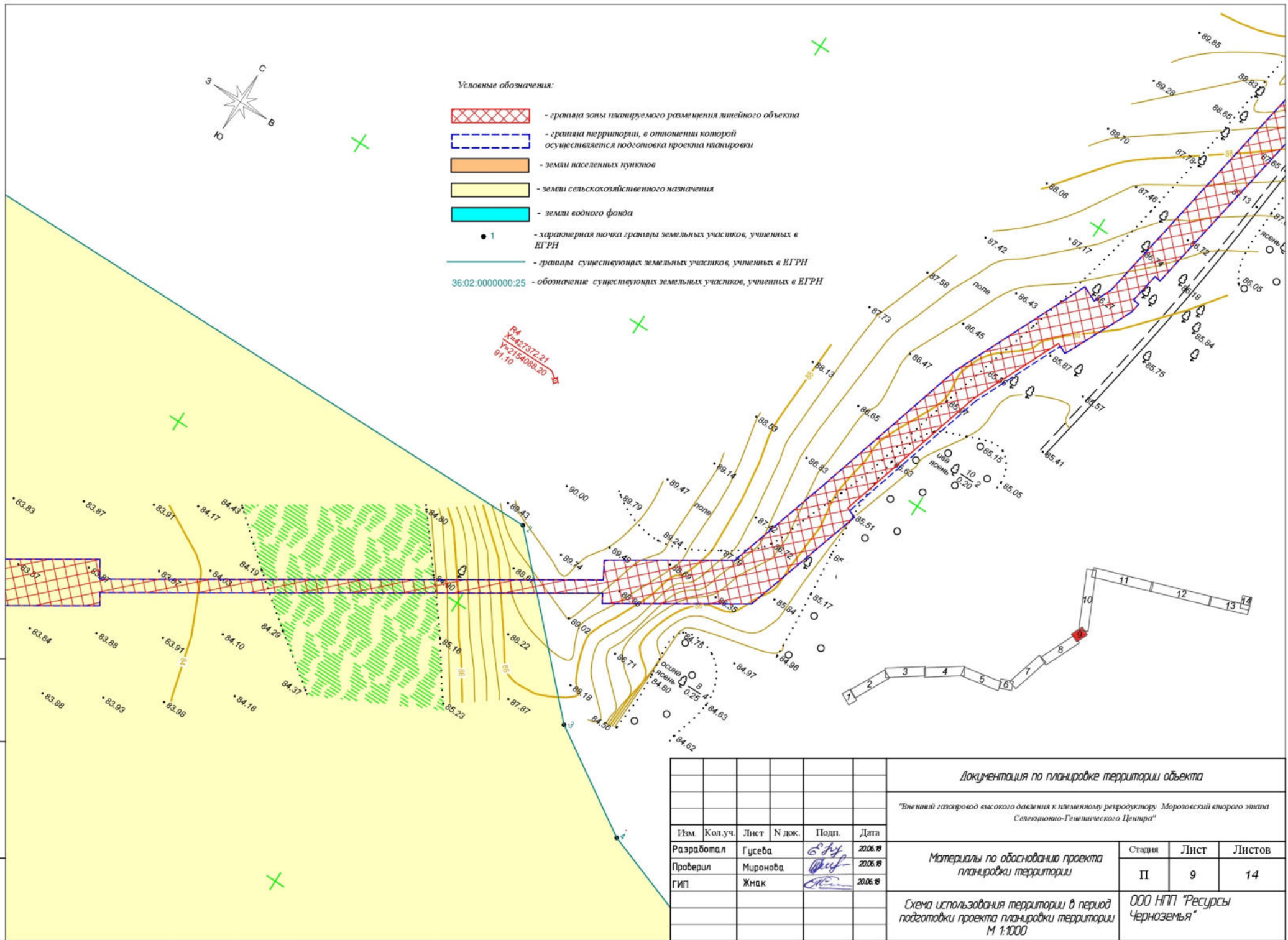


Условные обозначения:

-  - граница зоны планируемого размещения линейного объекта
-  - граница территории, в отношении которой осуществляется подготовка проекта планировки
-  - земли населенных пунктов
-  - земли сельскохозяйственного назначения
-  - земли водного фонда
-  1 - характеристическая точка границы земельных участков, учтенных в ЕГРН
-  - границы существующих земельных участков, учтенных в ЕГРН


36:02:0000000:25 - обозначение существующих земельных участков, учтенных в ЕГРН

R4
X=427372.21
Y=2194098.20
91.10



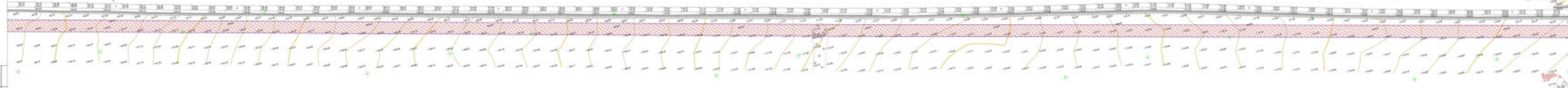
Инв. N подл.	
Подл. и дата	
Взам. инв. N	

Документация по планировке территории объекта					
"Внешний газопровод высокого давления к элементному репродуктору Морозовский второго этапа Селекционно-Генетического Центра"					
Изм.	Кол.уч.	Лист	N док.	Подп.	Дата
Разработал	Гусева				2006.08
Проверил	Миронова				2006.08
ГИП	Жмак				2006.08
Материалы по обоснованию проекта планировки территории				Стадия	Лист
				II	9
Схема использования территории в период подготовки проекта планировки территории М 1:1000				Листов	14
				ООО НПП "Ресурсы Черноземья"	

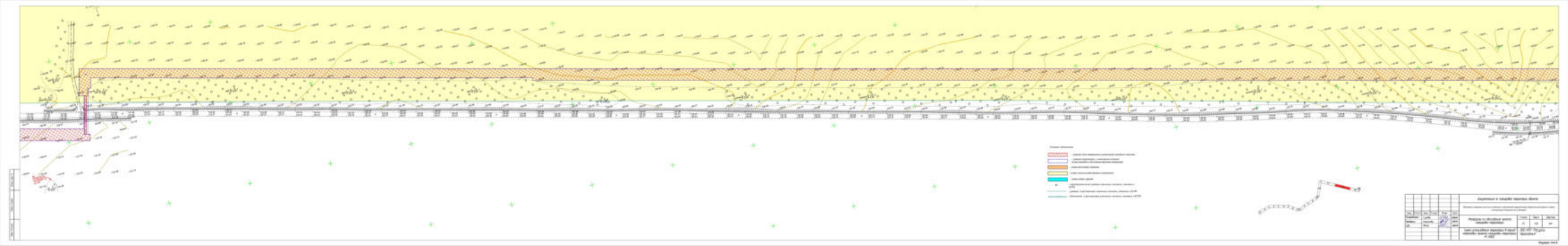




- Legenda**
- Estrutura de concreto armado
 - Estrutura de concreto simples
 - Estrutura de madeira
 - Estrutura de aço
 - Estrutura de vidro
 - Estrutura de alvenaria
 - Estrutura de fundação
 - Estrutura de cobertura



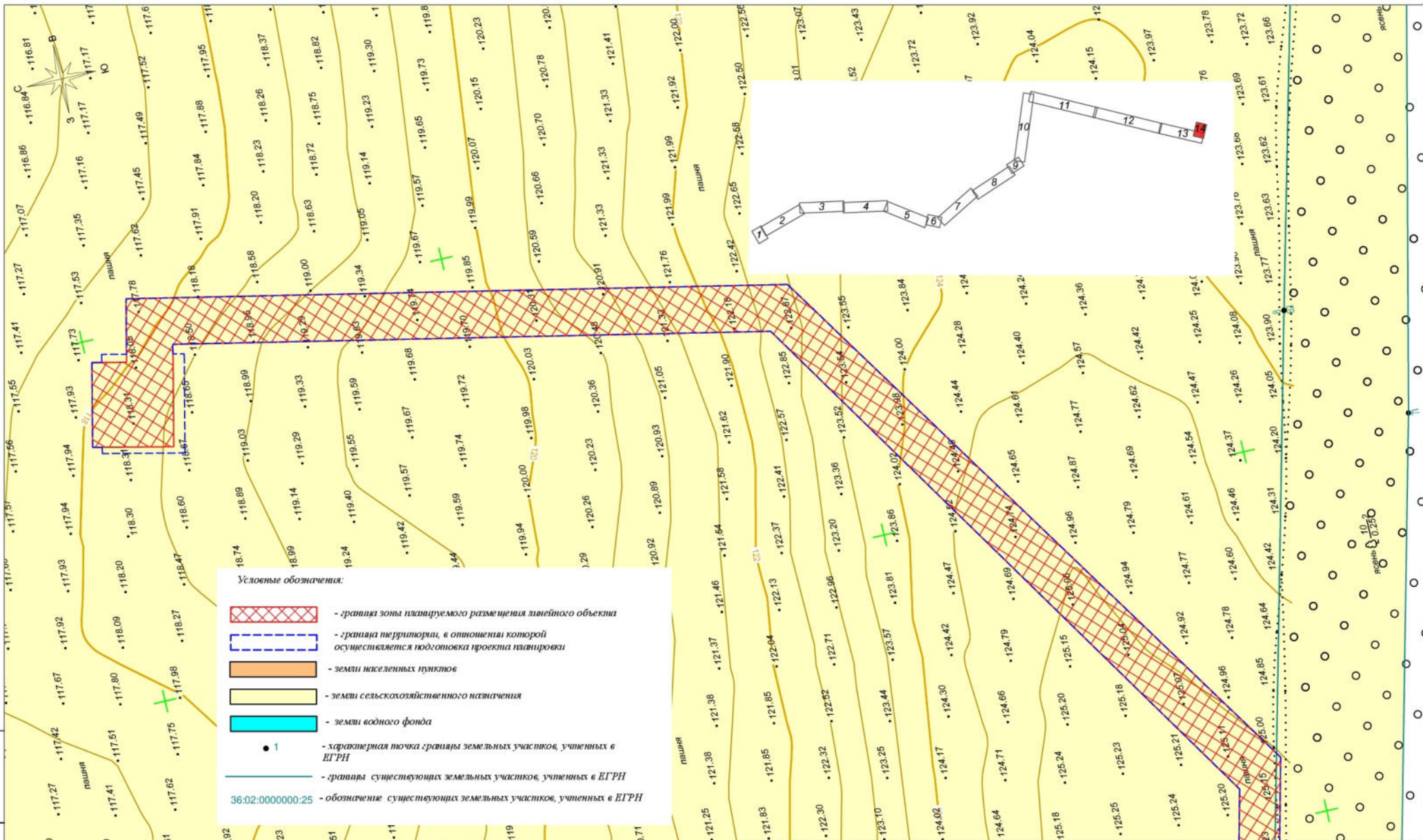
Resumo de dados gerais do projeto									
Dados Gerais									
Item	Descrição	Valor	Unidade	Observações	Item	Descrição	Valor	Unidade	Observações
1	Área construída	100	m²		2	Volume construído	100	m³	
3	Perímetro construído	100	m		4	Quantidade de concreto	100	m³	
5	Quantidade de aço	100	kg		6	Quantidade de madeira	100	m³	
7	Quantidade de vidro	100	m²		8	Quantidade de alvenaria	100	m³	
9	Quantidade de fundação	100	m³		10	Quantidade de cobertura	100	m³	



- Legend:
 - Concrete core
 - Filter layer
 - Concrete structure
 - Ground level
 - Water level
 - Slope
 - Dam structure

Project Information			
Project Name	Location	Scale	Date

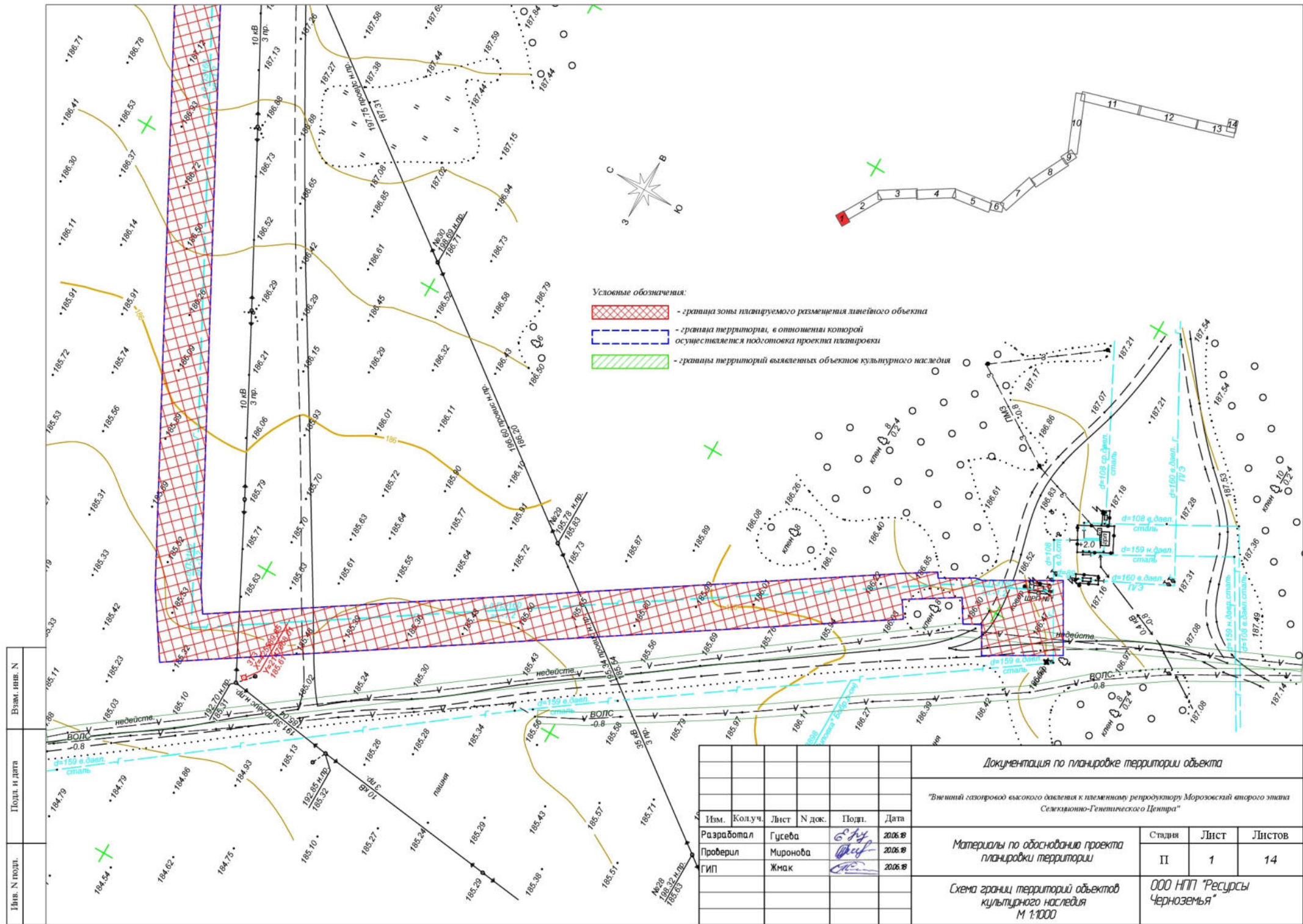
Лист. N подл.	Взам. инв. N
Подл. и дата	



Условные обозначения:

- граница зоны планируемого размещения линейного объекта
- граница территории, в отношении которой осуществляется подготовка проекта планировки
- земли населенных пунктов
- земли сельскохозяйственного назначения
- земли водного фонда
- 1 - характеристическая точка границы земельных участков, учтенных в ЕГРН
- границы существующих земельных участков, учтенных в ЕГРН
- 36:02:0000000:25 - обозначение существующих земельных участков, учтенных в ЕГРН

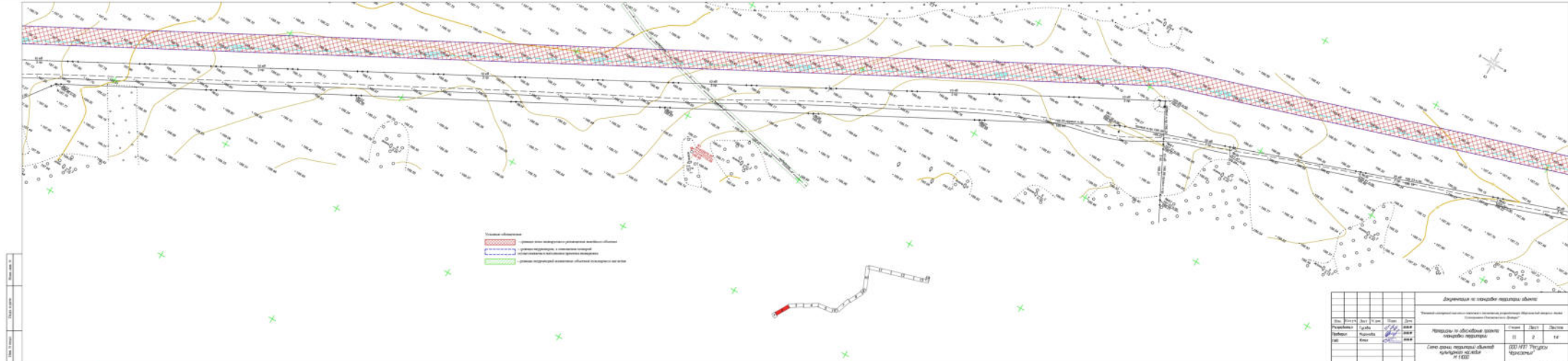
Документация по планировке территории объекта					
"Внешний газопровод высокого давления к тепличному репродуктору Морозовский второго этапа Селекционно-Генетического Центра"					
Изм.	Колуч.	Лист	№ док.	Подп.	Дата
Разработал	Гусева				2006.8
Проверил	Мирнова				2006.8
ГИП	Жнак				2006.8
Материалы по обоснованию проекта планировки территории					Стадия
II					Лист
14					Листов
14					
Схема использования территории в период подготовки проекта планировки территории М 1:1000					ООО НПФ "Ресурсы Черноземья"



- Условные обозначения:
- граница зоны планируемого размещения линейного объекта
 - граница территории, в отношении которой осуществляется подготовка проекта планировки
 - границы территорий выявленных объектов культурного наследия

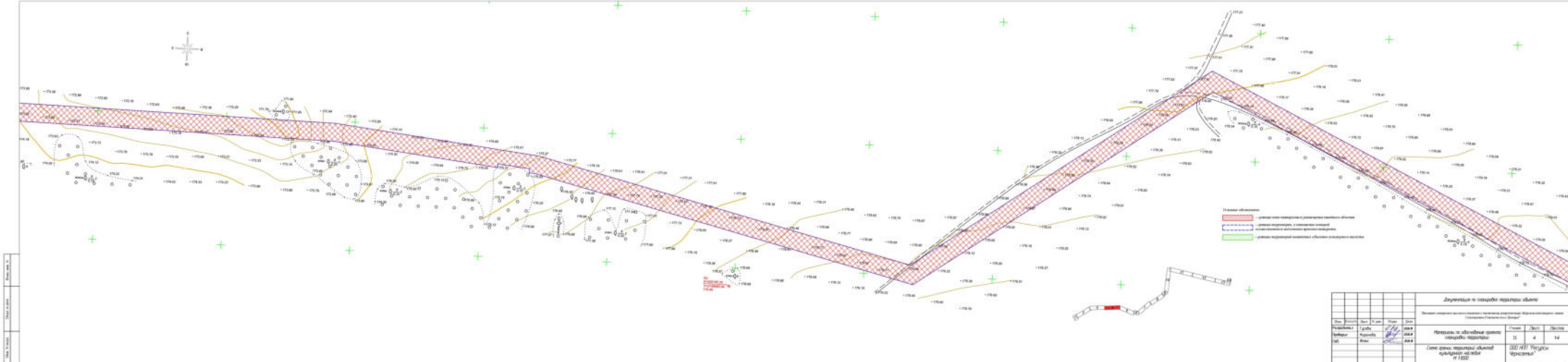
Ивл. N подл.	Взам. ивл. N
Подл. и дата	

Документация по планировке территории объекта					
"Внешний газопровод высокого давления к племенному репродуктору Морозовский второго этапа Селекционно-Генетического Центра"					
Изм.	Колуч.	Лист	N док.	Подп.	Дата
Разработал	Гусева			<i>Г.Г. Гусева</i>	20.06.18
Проверил	Миронова			<i>М.И. Миронова</i>	20.06.18
ГИП	Жнак			<i>Ж.И. Жнак</i>	20.06.18
Материалы по обоснованию проекта планировки территории					
Схема границ территорий объектов культурного наследия М 1:1000					
Стадия	Лист	Листов			
II	1	14			
ООО НПП "Ресурсы Черноземья"					




Дополнение к плану территории объекта						
"Исходный план территории объекта и ее границ, разработанный ООО ИИИ "Регистр Чрезвычайных Случаев"						
№ п/п	Наименование	Дата	№ документа	Статус	Лист	Листов
1	Исходный план территории объекта и ее границ	11.05.2014	ИИИ/14/001	Исходный	11	14
2	Дополнение к плану территории объекта и ее границ	11.05.2014	ИИИ/14/001	Дополнение	12	14

Лист 12 из 14

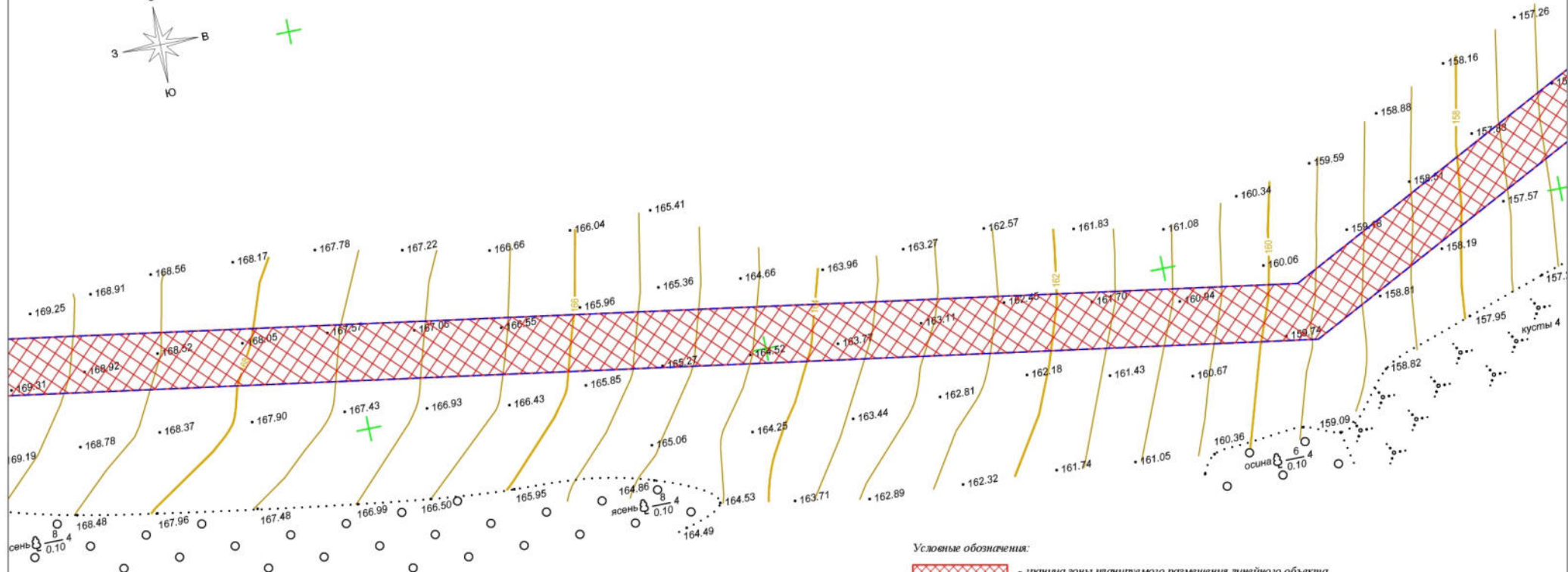
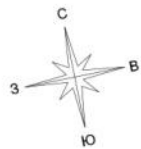


Лист 1 из 1
Тема: [...]
Масштаб: 1:1000

Заключение и оценка качества данных					
№ п/п	№ документа	№ листа	№ документа	№ листа	№ документа
1	2	3	4	5	6
Исполнитель:	Генеральный директор:	Исполнитель:	Генеральный директор:	Исполнитель:	Генеральный директор:
Подпись:	Подпись:	Подпись:	Подпись:	Подпись:	Подпись:
М.П.	М.П.	М.П.	М.П.	М.П.	М.П.
Исполнитель: ООО ИИТ Технологии				Дата: 11.04.2014	Лист: 14
Содержание: Заключение и оценка качества данных				ООО ИИТ Технологии	
Масштаб: 1:1000				М.П. [...]	

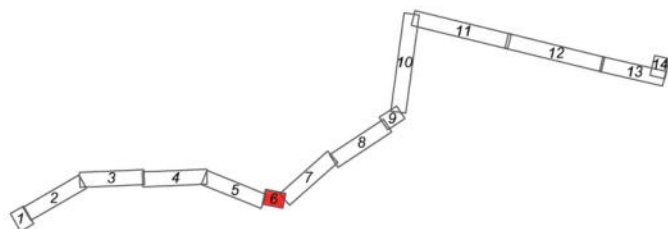


Информация о проекте				
№ проекта	№ участка	№ листа	Дата	Страна
101	101	101	2010	Россия
Исполнитель: ООО "ИТ" "Иркутск"				
Содержание: Санитарно-защитная зона				
Масштаб: 1:1000				
Лист: 14				




Условные обозначения:

- граница зоны планируемого размещения линейного объекта
- граница территории, в отношении которой осуществляется подготовка проекта планировки
- границы территорий выявленных объектов культурного наследия



Изм. N подл.	Взам. инв. N
Подп. и дата	


Документация по планировке территории объекта									
"Внешний газопровод высокого давления к переменному репродуктору Мордовский второго этапа Сежеквонно-Генетического Центра"									
Изм.	Колуч.	Лист	N док.	Подп.	Дата	Материалы по обоснованию проекта планировки территории	Студия	Лист	Листов
Разработал	Гусева				20.06.18		П	6	14
Проверил	Миронова				20.06.18				
ГИП	Жмак				20.06.18	Схема границ территорий объектов культурного наследия М 1:1000	ООО НПП "Ресурсы Черноземья"		



Доклад о состоянии территории объекта						
"Объект: территория, подлежащая изъятию для государственных нужд Российской Федерации, кадастровый номер: 50:08:0080301:001/001/001/001"						
№ п/п	Дата	№ документа	Имя	Должность	Подпись	Дата
1	10.01.2017	1/10	Иванов И.И.	Инженер	<i>(подпись)</i>	10.01.2017
2	10.01.2017	1/10	Петров П.П.	Инженер	<i>(подпись)</i>	10.01.2017


История изменений территории объекта			Страна	Лист	Листов
1	10.01.2017	1/10	Россия	11	14

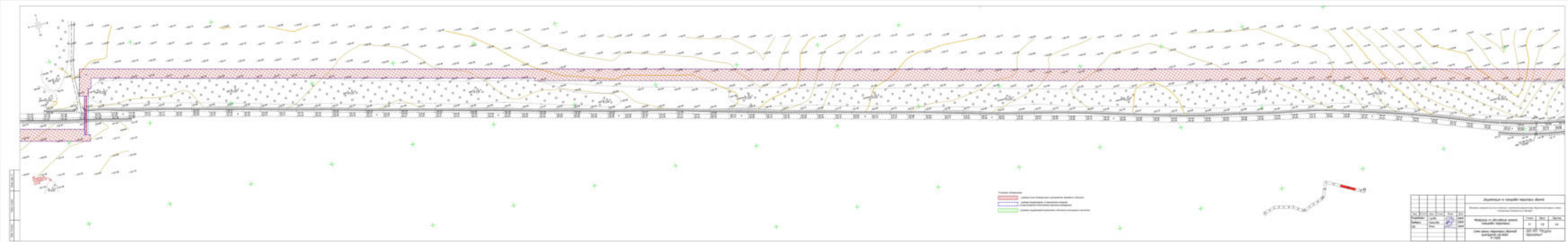
Сведения об объекте		Информация об объекте	
№ документа	1/10	№ документа	1/10
Дата	10.01.2017	Дата	10.01.2017



- Canal
- Boundary
- Marker


Project Name		Scale	





- Legend:
 - Concrete
 - Filter layer
 - Drainage system
 - Foundation

Project Information			
Project Name		Scale	1:100
Client		Author	
Location		Date	
Project No.		Revision	

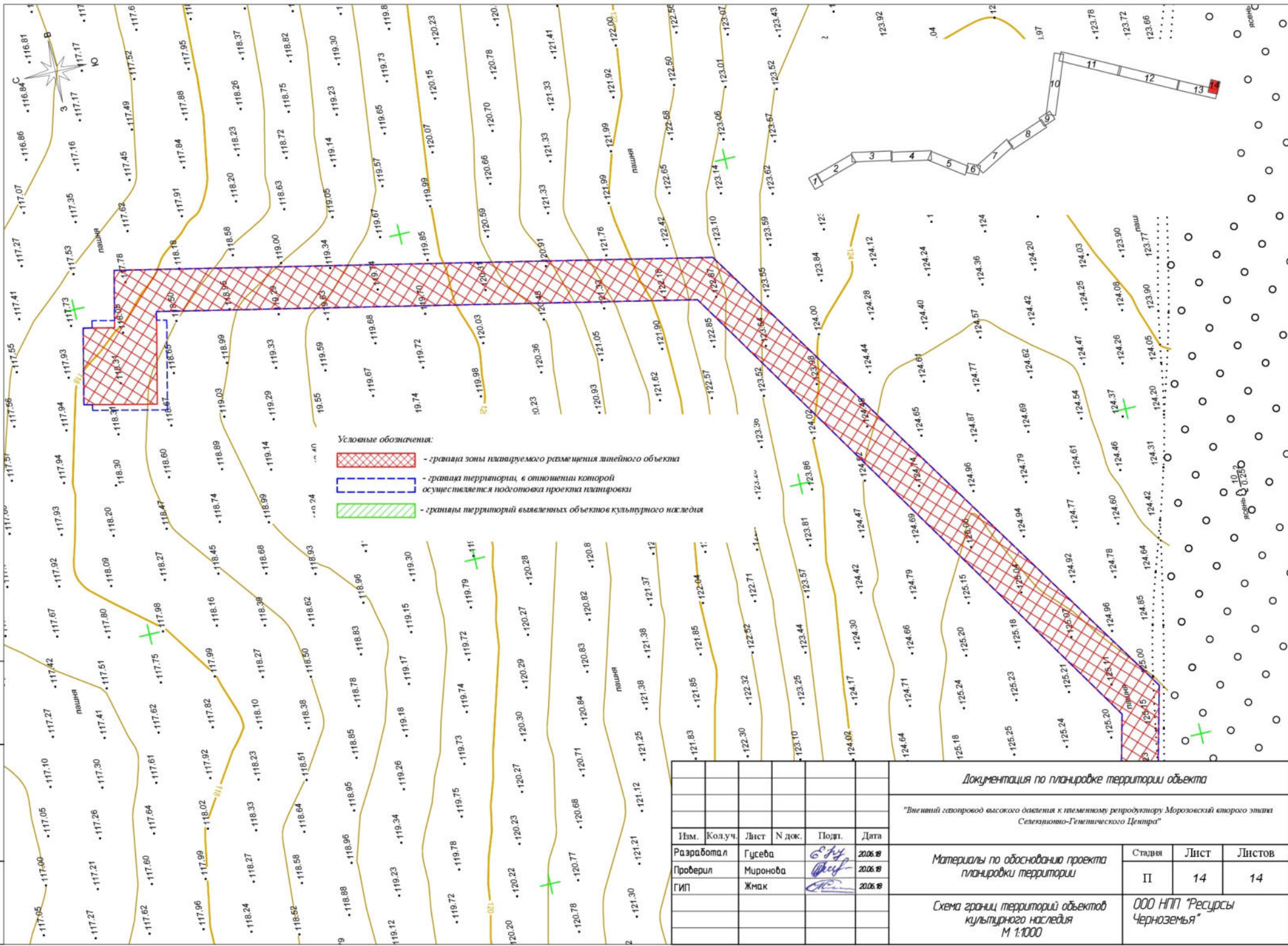


Легенда:

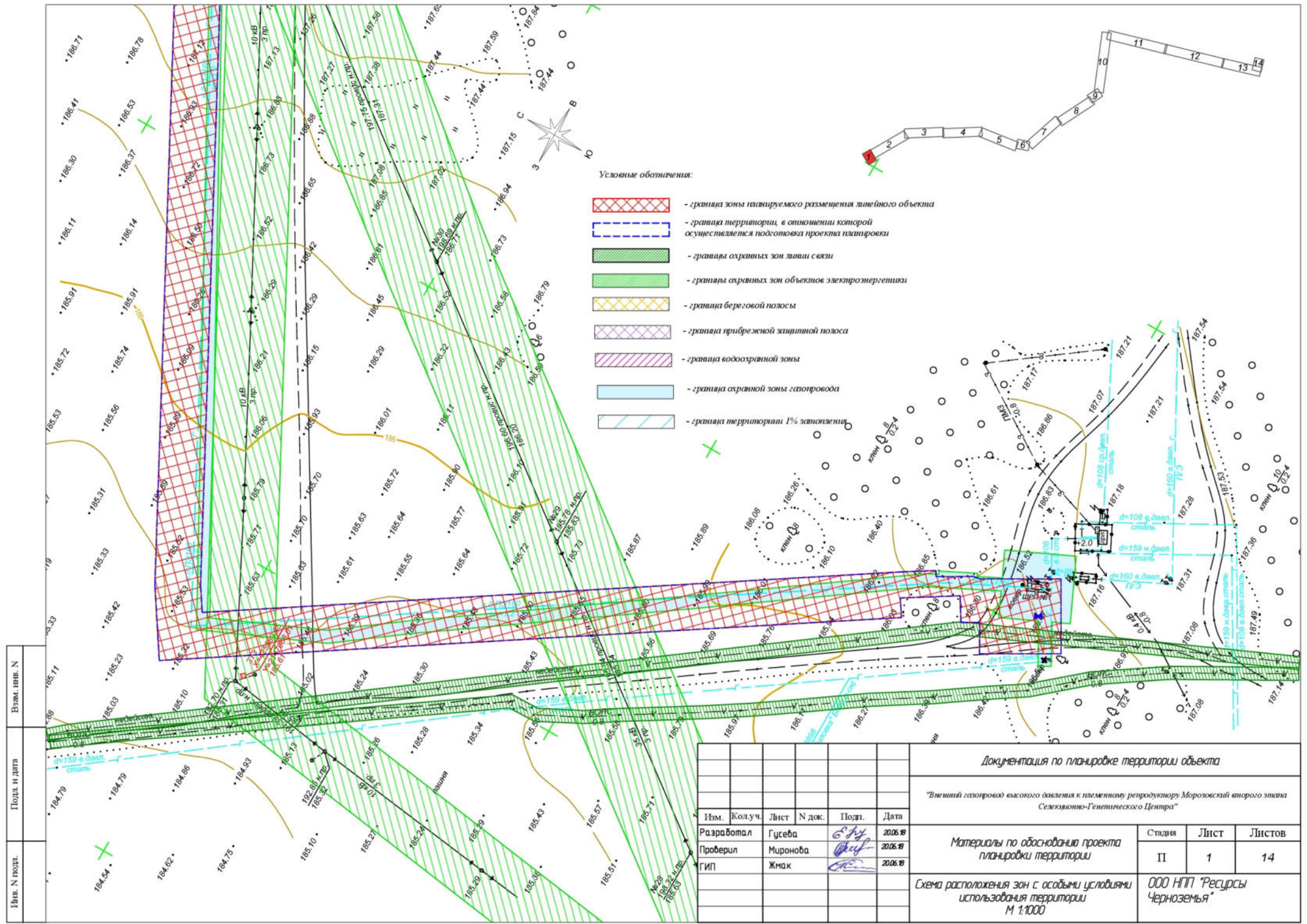
- Границы зон санитарной охраны объектов водоснабжения
- Границы водосборных и орошаемых водоемов, водохранилищ и водозаборных пунктов водоснабжения
- Границы водосборных объектов водоснабжения на водоеме

Информация о проекте				Дирекция по развитию территории области		
№	Имя	Должность	Подпись	№	Лист	Листов
1	Иванов	Инженер		11	12	14
Согласовано:				ООО НПО "Ресурс-Территория"		

Лист. N подл.	Подл. и дата	Взам. инв. N



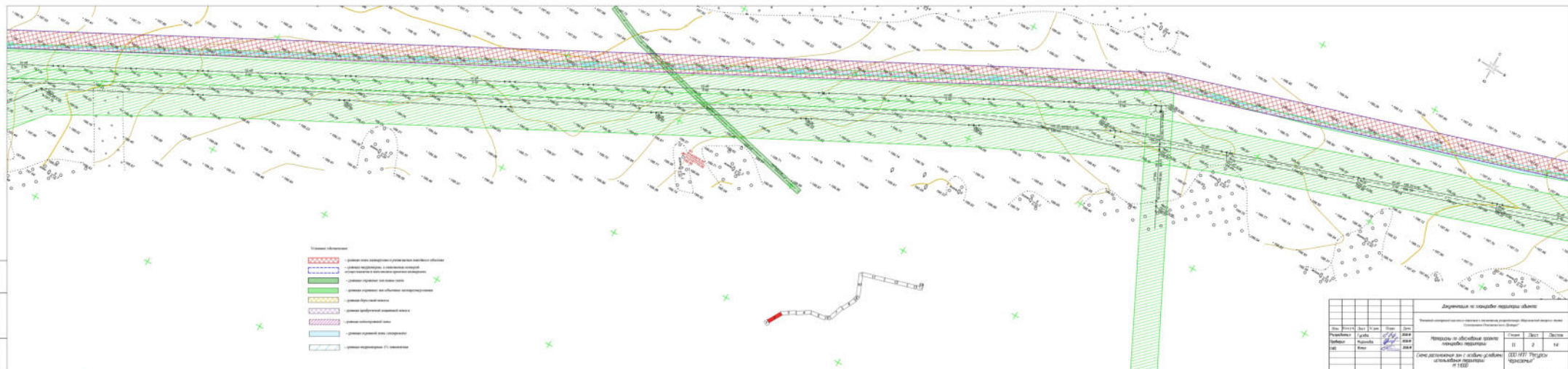
Документация по планировке территории объекта							
"Внешний газопровод высокого давления к тепловому репродуктору Морозовский второго этапа Селекционно-Генетического Центра"							
Изм.	Колуч.	Лист	№ док.	Подп.	Дата		
Разработал	Гусева			<i>Гусева</i>	2006.08		
Проверил	Мирнова			<i>Мирнова</i>	2006.08		
ГИП	Жнак			<i>Жнак</i>	2006.08		
Материалы по обоснованию проекта планировки территории					Стадия	Лист	Листов
Схема границ территорий объектов культурного наследия М 1:1000					II	14	14
ООО НПФ "Ресурсы Черноземья"							



Ивл. N подл.	Взам. ивл. N
Подл. и дата	
184.54	184.54
184.62	184.62
184.75	184.75
184.79	184.79
184.86	184.86
184.93	184.93
185.02	185.02
185.10	185.10
185.21	185.21
185.28	185.28
185.34	185.34
185.43	185.43
185.57	185.57
185.71	185.71
185.83	185.83
185.93	185.93
186.01	186.01
186.15	186.15
186.29	186.29
186.45	186.45
186.55	186.55
186.73	186.73
186.85	186.85
186.94	186.94
187.03	187.03
187.15	187.15
187.27	187.27
187.38	187.38
187.44	187.44
187.59	187.59
187.68	187.68
187.73	187.73
187.83	187.83
187.88	187.88
187.91	187.91
188.00	188.00
188.06	188.06
188.08	188.08
188.11	188.11
188.14	188.14
188.29	188.29
188.30	188.30
188.31	188.31
188.32	188.32
188.33	188.33
188.34	188.34
188.35	188.35
188.36	188.36
188.37	188.37
188.38	188.38
188.39	188.39
188.40	188.40
188.41	188.41
188.42	188.42
188.43	188.43
188.44	188.44
188.45	188.45
188.46	188.46
188.47	188.47
188.48	188.48
188.49	188.49
188.50	188.50
188.51	188.51
188.52	188.52
188.53	188.53
188.54	188.54
188.55	188.55
188.56	188.56
188.57	188.57
188.58	188.58
188.59	188.59
188.60	188.60
188.61	188.61
188.62	188.62
188.63	188.63
188.64	188.64
188.65	188.65
188.66	188.66
188.67	188.67
188.68	188.68
188.69	188.69
188.70	188.70
188.71	188.71
188.72	188.72
188.73	188.73
188.74	188.74
188.75	188.75
188.76	188.76
188.77	188.77
188.78	188.78
188.79	188.79
188.80	188.80
188.81	188.81
188.82	188.82
188.83	188.83
188.84	188.84
188.85	188.85
188.86	188.86
188.87	188.87
188.88	188.88
188.89	188.89
188.90	188.90
188.91	188.91
188.92	188.92
188.93	188.93
188.94	188.94
188.95	188.95
188.96	188.96
188.97	188.97
188.98	188.98
188.99	188.99
189.00	189.00

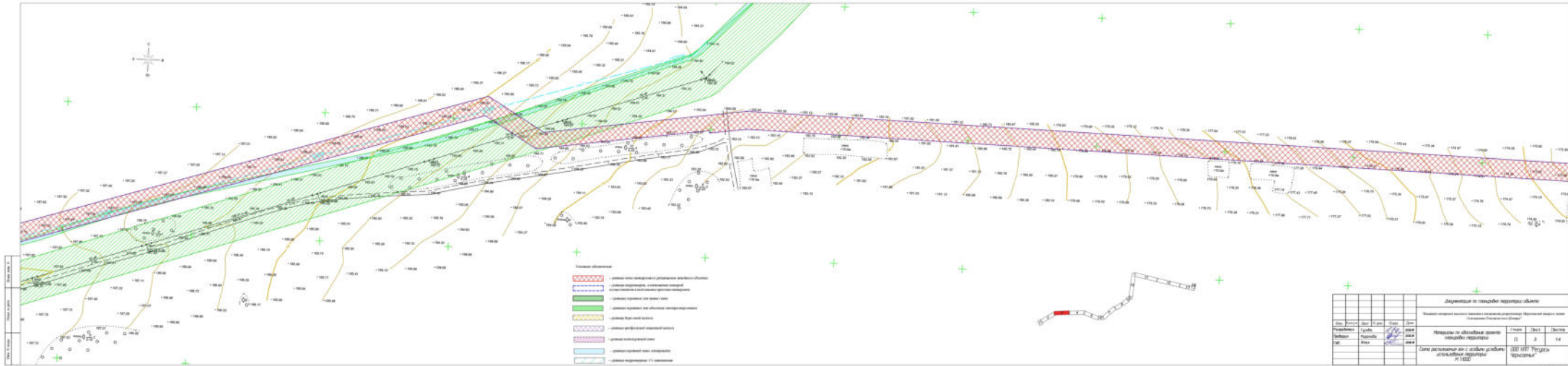
Изм. Колуч. Лист N док. Подп. Дата						Документация по планировке территории объекта		
Разработал Гусева						"Внешний газопровод высокого давления к племенному репродуктору Морозовский второго этапа Селекционно-Генетического Центра"		
Проверил Миронова						Материалы по обоснованию проекта планировки территории		
ГИП Жнак						Стадия	Лист	Листов
						II	1	14
						000 НПП "Ресурсы Черноземья"		
						Схема расположения зон с особыми условиями использования территории М 1:1000		

Лист № 01
 Число листов 1
 Шкала 1:500




- Легенда:
- граница зоны санитарной охраны объектов культурного наследия
 - граница территории, в отношении которой действует режим охранных мероприятий
 - граница территории охранных мероприятий
 - граница территории, на которой осуществляются охранные мероприятия
 - граница территории
 - граница территории охранных мероприятий
 - граница территории охранных мероприятий
 - граница территории охранных мероприятий
 - граница территории охранных мероприятий
 - граница территории охранных мероприятий

Заголовок и описание листа плана						
Имя	Инициалы	Дата	№ докум.	Лист	Листов	
Иванов	И.И.	15.05.2024	001/2024	11	14	
Исходные данные и описание территории						1:500
Содержание плана с объектами культурного наследия						001/2024
Содержание плана с объектами культурного наследия						1:500

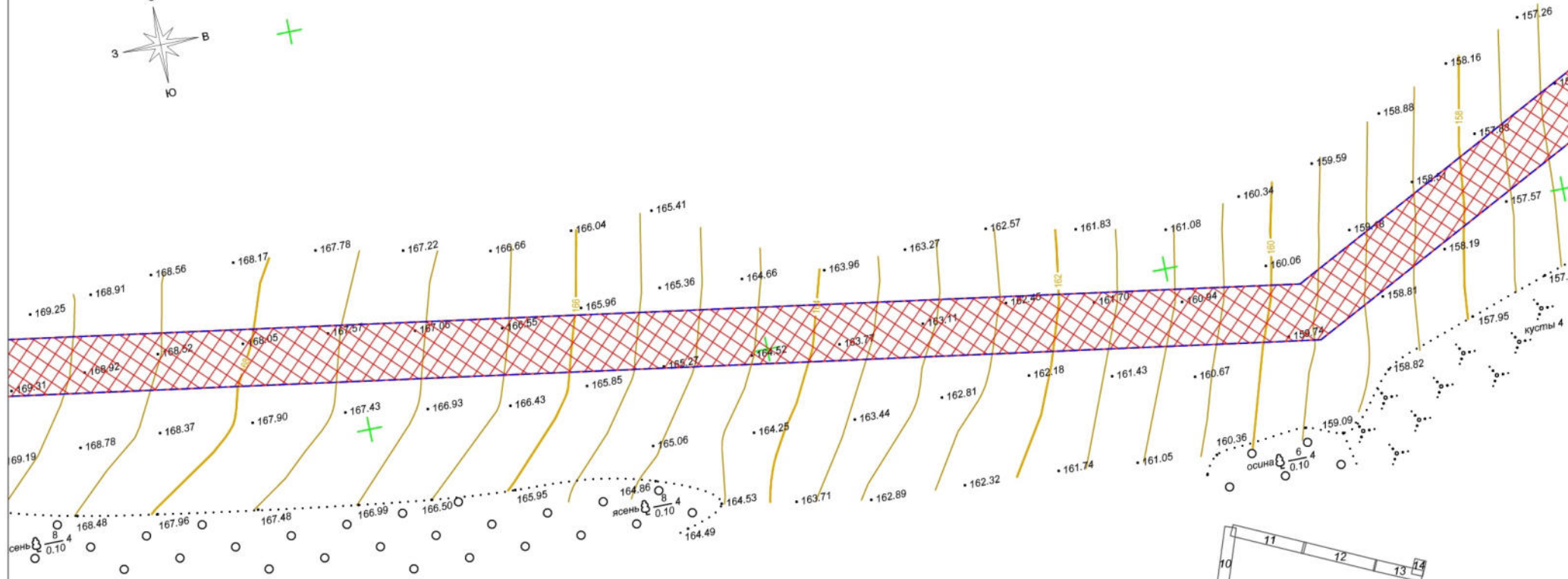
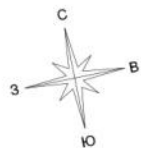


Документы по проекту территории объекта						
№	Наименование	Дата	№ документа	Составитель	Проверенный	Длина
1	Устав ООО ИТТ "Резерв Чрезвычайный"	2011	1	И.И. Иванов	И.И. Иванов	14
2	Согласование на строительство территории № 1000	2011	3	И.И. Иванов	И.И. Иванов	14



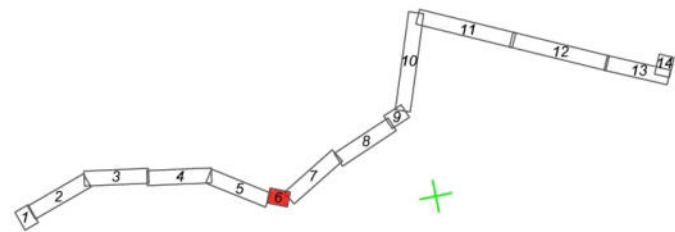
- Легенда:
- граница насыпи с проектной поверхностью
 - граница насыпи с существующей поверхностью
 - граница насыпи с существующей поверхностью
 - граница насыпи с существующей поверхностью
 - граница насыпи с существующей поверхностью
 - граница насыпи с существующей поверхностью
 - граница насыпи с существующей поверхностью
 - граница насыпи с существующей поверхностью

Информация о проекте				
№ проекта	№ участка	№ листа	Дата	Страна
101	101	101	2010	Россия
Наименование проекта			Лист	Листов
Содержание проекта			II	5
Содержание проекта			14	
Содержание проекта			ООО "ИП "Русские Технологии"	




Условные обозначения:

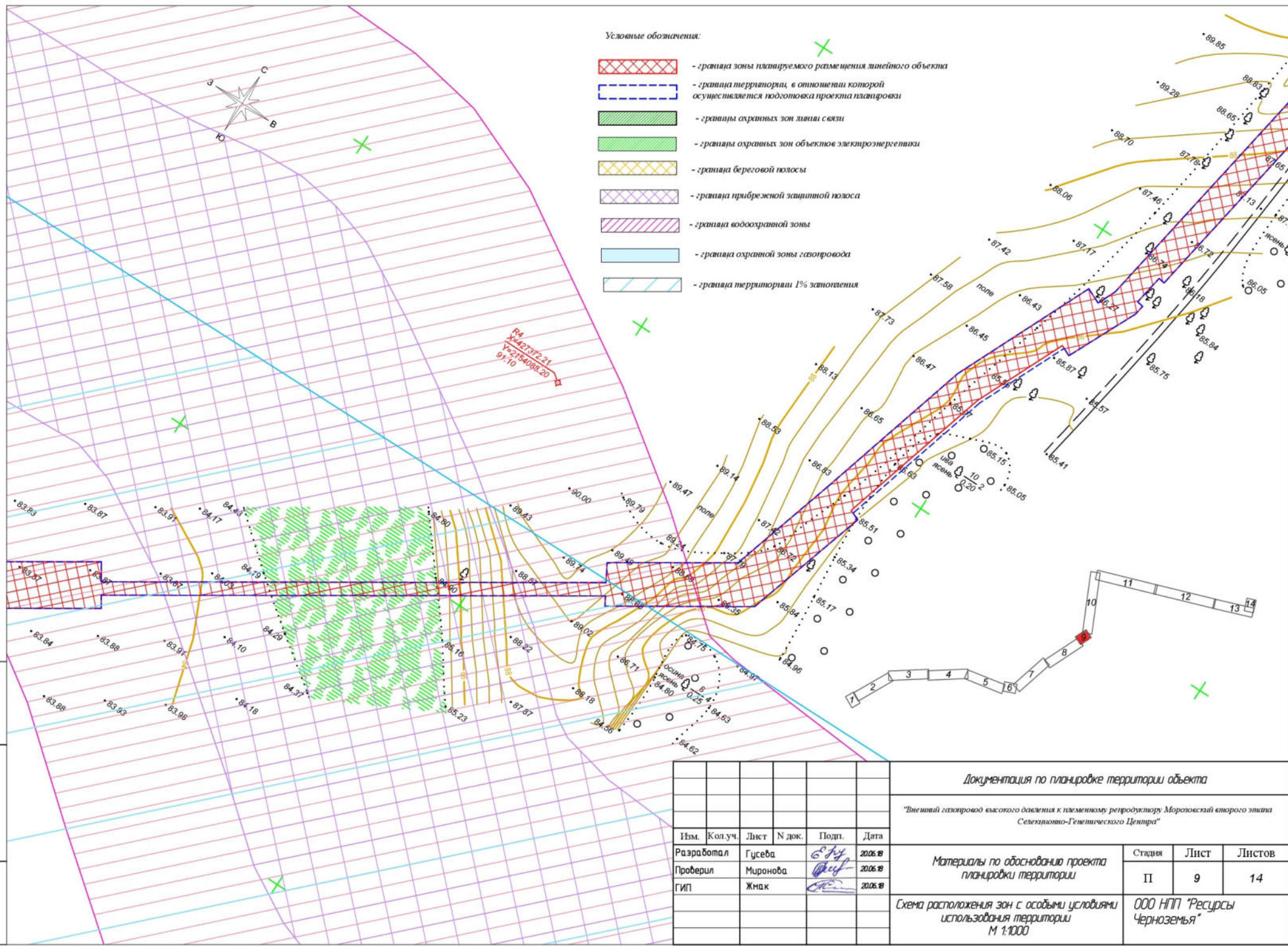
- граница зоны планируемого размещения линейного объекта
- граница территории, в отношении которой осуществляется подготовка проекта планировки
- границы охранных зон линии связи
- границы охранных зон объектов электроэнергетики
- граница береговой полосы
- граница прибрежной защитной полосы
- граница водоохранной зоны
- граница охранной зоны газопровода
- граница территории 1% затопления












Взам. инв. N
Подл. и дата
Инв. N подл.

Документация по планировке территории объекта						
"Внешний газопровод высокого давления к племенному репродуктору Морозовский второго этапа Сельскохозяйственно-Генетического Центра"						
Изм.	Колуч.	Лист	№ док.	Подп.	Дата	
	Гусева			<i>Гусева</i>	20.06.18	
Разработал	Миронова			<i>Миронова</i>	20.06.18	
Проверил	Жмак			<i>Жмак</i>	20.06.18	
ГИП						
Материалы по обоснованию проекта планировки территории				Студия	Лист	Листов
Схема расположения зон с особыми условиями использования территории М 1:1000				П	6	14
ООО НПП "Ресурсы Черноземья"						






Условные обозначения:

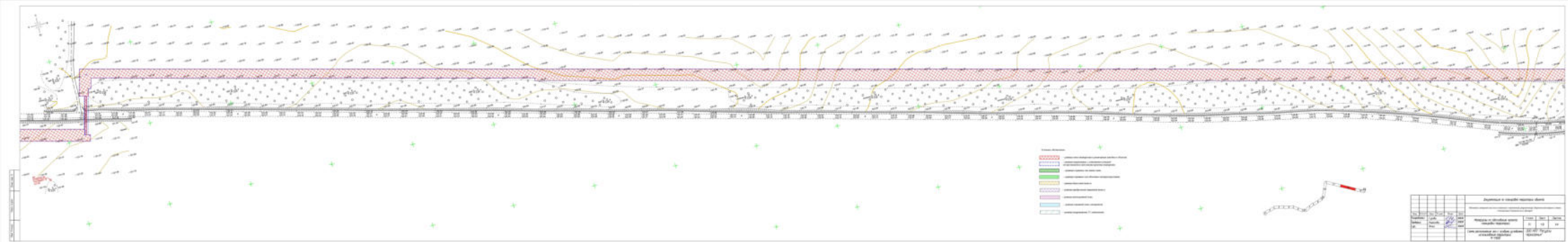
-  - граница зоны планируемого размещения линейного объекта
-  - граница территории, в отношении которой осуществляется подготовка проекта планировки
-  - границы охранных зон линии связи
-  - границы охранных зон объектов электроэнергетики
-  - граница береговой полосы
-  - граница прибрежной защитной полосы
-  - граница водоохранной зоны
-  - граница охранной зоны газопровода
-  - граница территории 1% эрозии

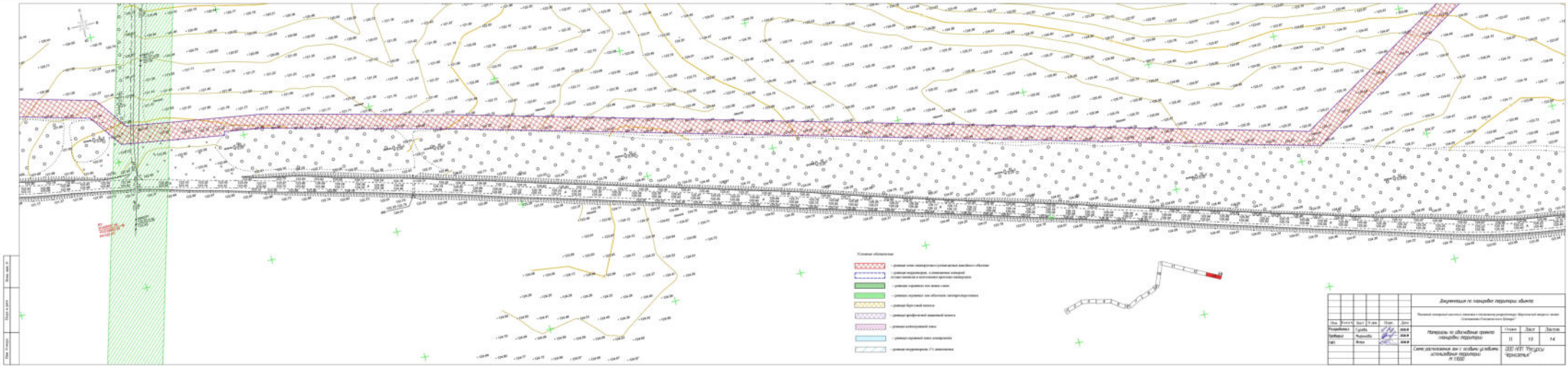
Взам. инв. N
Подл. и дата
Инв. N подл.









Изм.	Кол.уч.	Лист	N док.	Подп.	Дата
Разработал	Гусева			<i>Г.Г. Гусева</i>	2006.08
Проверил	Миронова			<i>М.И. Миронова</i>	2006.08
ГИП	Жмак			<i>В.В. Жмак</i>	2006.08

Документация по планировке территории объекта		
"Внешний газопровод высокого давления к пленочному репродуктору Морозовский второго этапа Селекционно-Генетического Центра"		
Материалы по обоснованию проекта планировки территории	Стадия	Лист
	II	9
Листов	14	
Схема расположения зон с особыми условиями использования территории М 1:1000		ООО НПП "Ресурсы Черноземья"



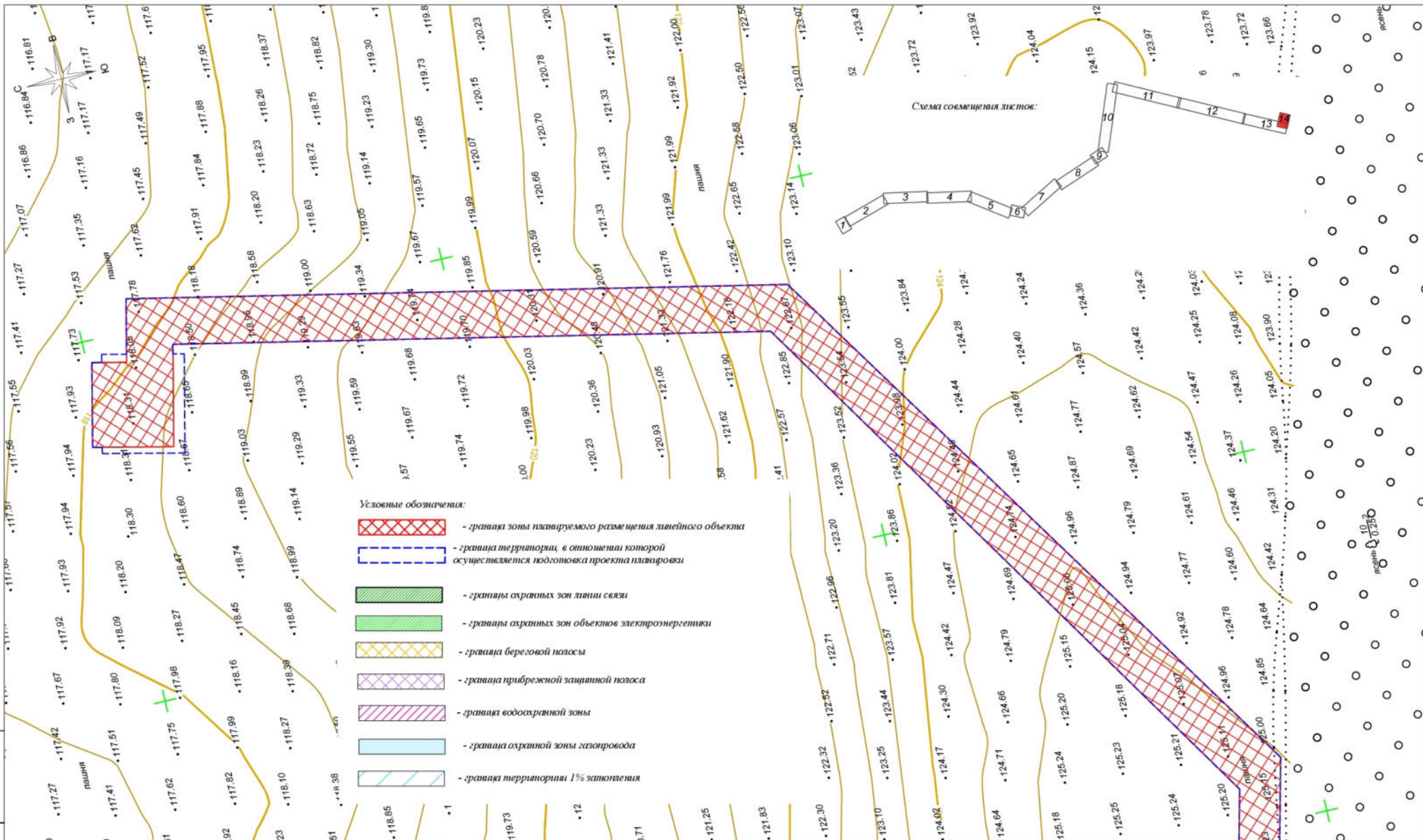













- Символ обозначения
-  - граница зоны санитарной охраны водозабора
 -  - граница территории, в пределах которой осуществляются мероприятия по санитарной охране водозабора
 -  - граница территории водозабора
 -  - граница водозабора
 -  - граница функциональной территории водозабора
 -  - граница санитарной зоны
 -  - граница территории водозабора
 -  - граница территории, в пределах которой осуществляются мероприятия по санитарной охране водозабора

Дирекция по охране территории водозабора			
Исходные данные по территории водозабора			
№ п/п	Наименование	Дата	Статус
1	Исходные данные по территории водозабора	11.12.14	Актуально
2	Исходные данные по территории водозабора	11.12.14	Актуально
3	Исходные данные по территории водозабора	11.12.14	Актуально

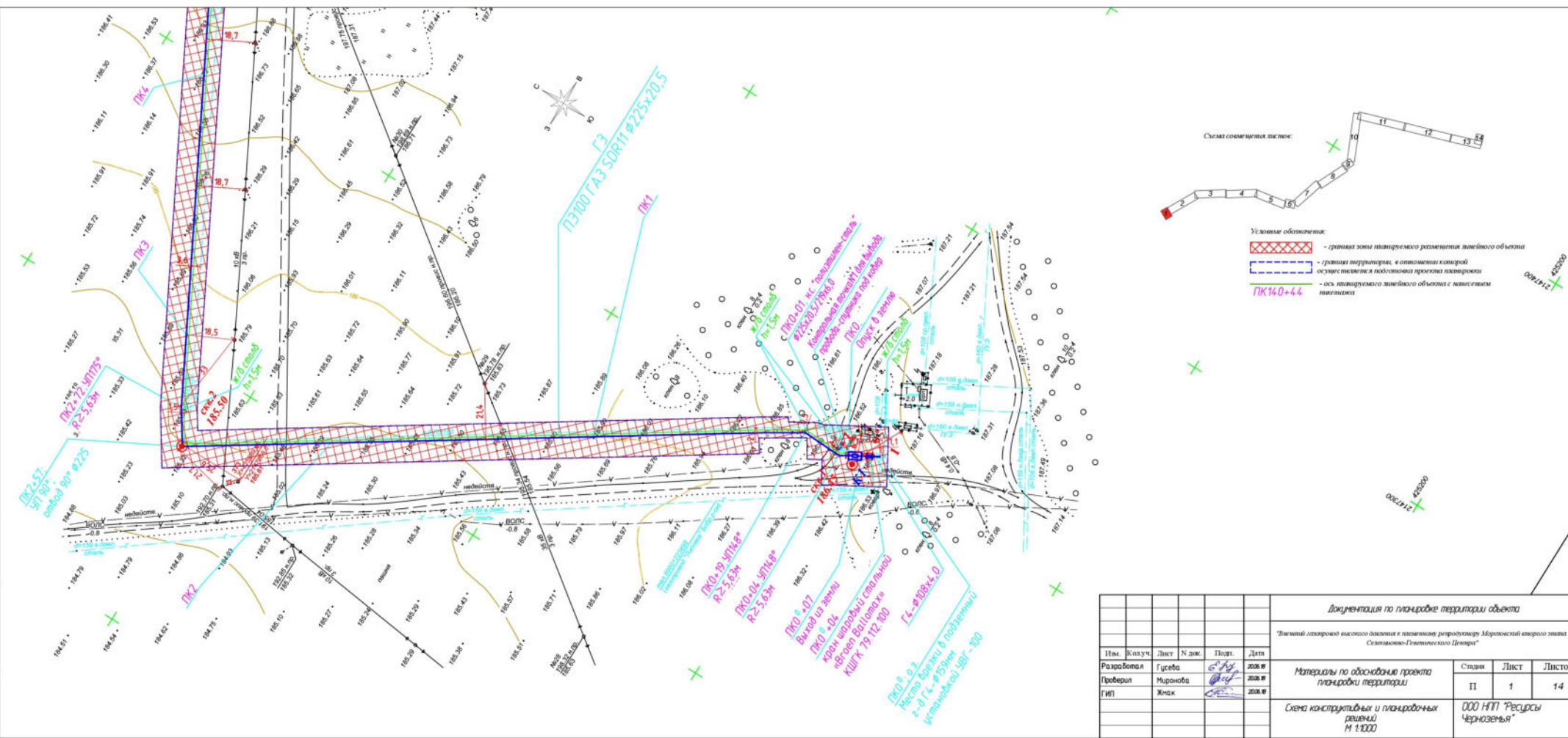
Лист. N подл.	Подл. и дата	Взам. инв. N



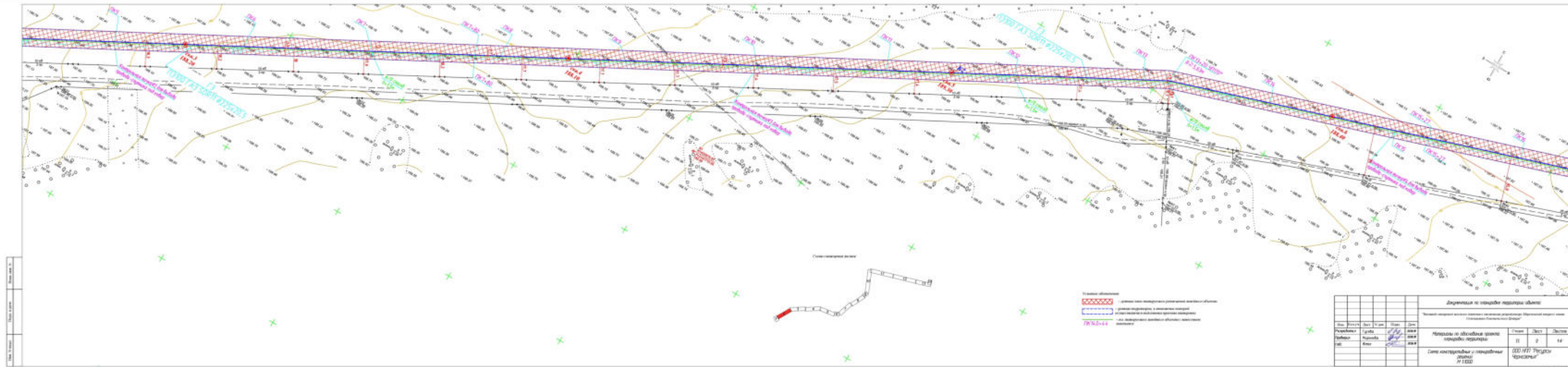
- Условные обозначения:
-  - граница зоны планируемого размещения линейного объекта
 -  - граница территории, в отношении которой осуществляется подготовка проекта планировки
 -  - границы охранных зон линии связи
 -  - границы охранных зон объектов электроэнергетики
 -  - граница береговой полосы
 -  - граница прибрежной защитной полосы
 -  - граница водоохранной зоны
 -  - граница охранный зоны газопровода
 -  - граница территории 1% затопления

Документация по планировке территории объекта					
"Высший газопровод высокого давления с тепловым репродуктором Морозовский второго этапа Селекционно-Генетического Центра"					
Изм.	Колуч.	Лист	№ док.	Подп.	Дата
Разработал	Гусева				2006.08
Проверил	Миронова				2006.08
ГИП	Жнак				
Материалы по обоснованию проекта планировки территории					Стадия
Схема расположения зон с особыми условиями использования территории М 1:1000					Лист
ООО НПФ "Ресурсы Черноземья"					Листов
					II
					14
					14

Лист № 0001
Дата: 2008 г.


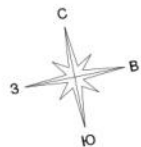


Документация по планировке территории объекта					
"Личный лазерный выносной планшета в плановую репродуцирующую Мированский второго класса "Специально-Генеральный Проект"					
Имя	Колуч	Лист	№ док.	Подп.	Дата
Разработал	Гусева			<i>Гусева</i>	2008 г.
Проверил	Мирнова			<i>Мирнова</i>	2008 г.
ГИП	Житик			<i>Житик</i>	2008 г.
Материалы по обоснованию проекта планировки территории				Страниц	Листов
				II	14
Схема конструктивных и планировочных решений М 1:1000				ООО НПО "Ресурсы Черноземья"	



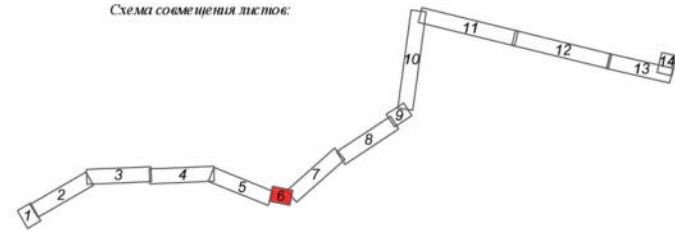
Деталь и спецификация					
"Спецификация и спецификация"					
№ п/п	Наименование	Единица измерения	Количество	Примечание	Замечания
1	Материалы и изделия для строительства	м³	2		
2	Спецификация и спецификация	шт	1		
Спецификация и спецификация					ООО "ИТТ" Проект "Спецификация"
М 1:100					

Лист 1 из 1



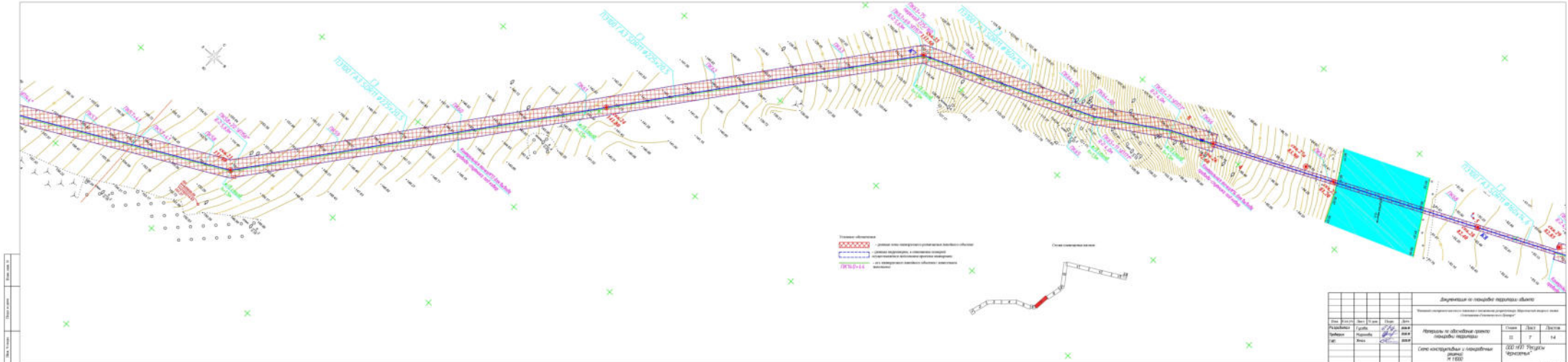
- Условные обозначения:
- граница зоны планируемого размещения линейного объекта
 - граница территории, в отношении которой осуществляется подготовка проекта планировки
 - ось планируемого линейного объекта с нанесением тикетажа

Схема совмещения листов:



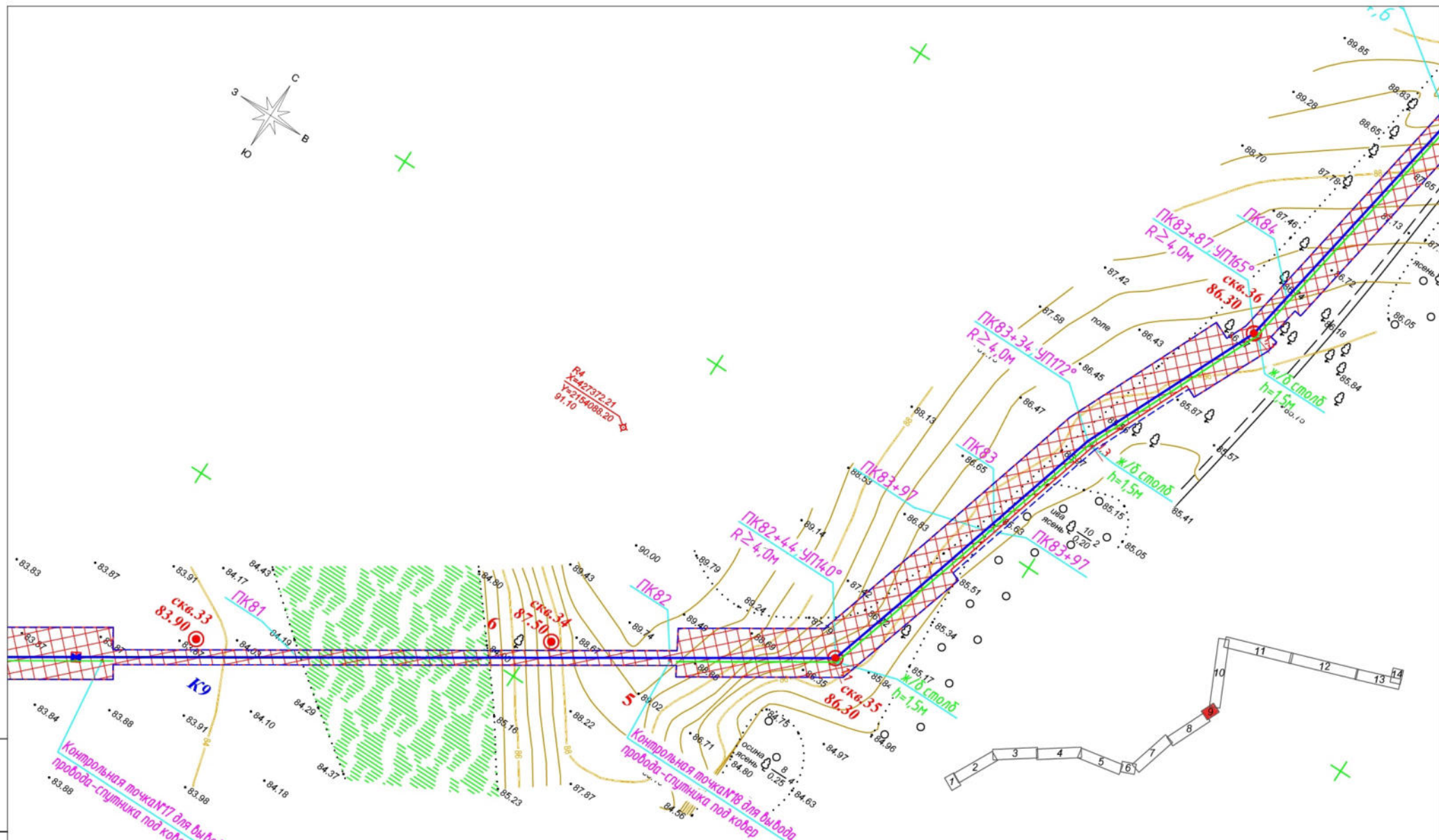
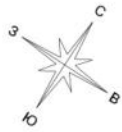
Изм. N подл.	Подп. и дата	Взам. инв. N
--------------	--------------	--------------

Документация по планировке территории объекта					
"Внешний газопровод высокого давления к тепловому репродуктору Морозовский второго этапа Селекционно-Генетического Центра"					
Изм.	Колуч.	Лист	N док.	Подп.	Дата
Разработал	Гусева			<i>Г.Г.</i>	20.06.18
Проверил	Миронова			<i>М.М.</i>	20.06.18
ГИП	Жмак			<i>Ж.Ж.</i>	20.06.18
				Материалы по обоснованию проекта планировки территории	
				II	6
				Листов	
				14	
				Схема конструктивных и планировочных решений М 1:1000	
				ООО НПП "Ресурсы Черноземья"	



Лист 1 из 1
 1:10000
 1:10000

Доклад о ходе работ по объекту										
Исполнитель: ООО «ИП «Транс-Сервис»										
Исполнитель: ООО «ИП «Транс-Сервис»										
Срок исполнения: 01.01.2024 - 31.12.2024										
Средства измерения: GPS-приемник, нивелир, рулетка										
Масштаб: 1:10000										
Состав: 10 листов										
Лист: 1 из 10										
Дата: 01.01.2024										
Исполнитель: [Подпись]										
Проверенный: [Подпись]										
Согласованный: [Подпись]										
№	Длина	Ширина	Площадь	Объем	Средняя высота	Средняя ширина	Средняя длина	Средняя площадь	Средняя объем	Средняя высота
1	100	50	5000	1000	10	50	5000	1000	10	10
2	200	100	20000	4000	20	100	20000	4000	20	20
3	300	150	45000	9000	30	150	45000	9000	30	30
4	400	200	80000	16000	40	200	80000	16000	40	40
5	500	250	125000	25000	50	250	125000	25000	50	50
6	600	300	180000	36000	60	300	180000	36000	60	60
7	700	350	245000	49000	70	350	245000	49000	70	70
8	800	400	320000	64000	80	400	320000	64000	80	80
9	900	450	405000	81000	90	450	405000	81000	90	90
10	1000	500	500000	100000	100	500	500000	100000	100	100




Условные обозначения:

- граница зоны планируемого размещения линейного объекта
- граница территории, в отношении которой осуществляется подготовка проекта планировки
- ПК140+44 - ось планируемого линейного объекта с нанесением знака



Документация по планировке территории объекта					
"Внешний газопровод высокого давления к пилемному репродуктору Морозовский второго этапа Селекционно-Генетического Центра"					
Изм.	Кол.уч.	Лист	№ док.	Подп.	Дата
Разработал	Гусева			<i>Г. Гусева</i>	2006.08
Проверил	Миронова			<i>И. Миронова</i>	2006.08
ГИП	Жмак			<i>В. Жмак</i>	2006.08
Материалы по обоснованию проекта планировки территории					Стадия
II					Лист
9					Листов
14					
Схема конструктивных и планировочных решений М 1:1000					ООО НПП "Ресурсы Черноземья"

Взам. инв. N
Подл. и дата
Инв. N подл.



- Canal
- Water Treatment Plant
- Electricity Substation
- Material Storage Area

Project Information	
Project Name	Water Supply Project
Location	Karnal District, Haryana
Date	2023
Scale	1:1000
Author	...
Reviewer	...

